



























SAUCEDILLA (Circular)

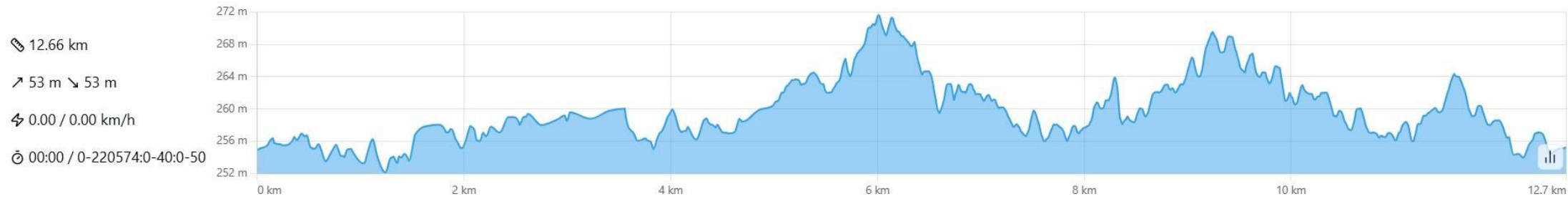
Icono	Nº	Distancia[km]	Dist. Parcial[m]	UTM/ WGS84	Altitud[m]	Rumbo Track[°]	Ascensión[m]	Descenso[m]	Descripción
	1	0m	0	30S x=270974 y=4414392	255m	007°	0	0	Foto 01 (Aparcamiento Centro de Interpretación)
	2	0,151km	150,5	30S x=270852 y=4414395	254m	218°	0	0	Foto 02 (Caseta de Observación de Aves)
	3	0,947km	796,8	30S x=270400 y=4413819	254m	219°	0	0	Foto 03 (Caseta de Observación de Aves)
	4	1,422 km	474,6	30S x=270420 y=4413586	254	156°	0	0	Foto 04 (Camino estrecho)
	5	1,820 km	398,4	30S x=270330 y=4413207	258m	173°	0	0	Giro Pronunciado
	6	2,598 km	778,2	30S x=270767 y=4413727	258m	044°	0	0	
 	7	2,988 km	389,5	30S x=271041 y=4414004	257m	041°	0	0	Foto 05 (Precaución; Cruzar Carretera)

	8	3,554 km	566	30S x=271579 y=4414119	258m	017°	0	0	Giro Izda (Cementerio)
	9	3,833 km	278,6	30S x=271455 y=4414364	257m	343°	0	0	Foto 06
	10	4,164 km	331,1	30S x=271285 y=4414643	258m	-057°	0	0	Foto 07 y 08
	11	4,262 km	98,1	30S x=271189 y=4414625	258m	352°	0	0	Calles de Saucedilla
	12	4,309 km	47,6	30S x=271184 y=4414672	259m	004°	0	0	Calles de Saucedilla
	13	4,343 km	34	30S x=271193 y=4414705	259m	076°	0	0	Foto 09 (Iglesia de S.Juan Bautista)
	14	4,453 km	109,3	30S x=271297 y=4414713	257m	039°	0	0	
	15	5,015 km	562	30S x=271187 y=4415206	263m	090°	5	0	
	16	5,692 km	676,8	30S x=271856 y=4415300	267m	334°	2	0	Fotos 10 y 11 (Placas Solares)
	17	6,308 km	616,9	30S x=271639 y=4415876	267m	300°	4	2	Fotos 12 y 13

 	18	7,104 km	795,6	30S x=270919 y=4415726	262m	200°	3	4	Foto 14 (Precaución; Cruzar Carretera)
	19	7,965 km	860,7	30S x=270194 y=4415382	256m	231°	5	7	Foto 15
	20	9,320 km	1355	30S x=268906 y=4415312	268	-057°	4	7	Foto 16
	21	9,555 km	235	30S x=268766 y=4415123	267m	142°	6	7	Foto 17 y 18
	22	11,58 km	2027	30S x=270685 y=4415145	263m	-057°	6	8	Foto 19
	23	12,11 km	529,5	30S x=270693 y=4414617	258m	084°	7	8	Foto 20
 	24	12,39 km	277,4	30S x=270965 y=4414663	259m	175°	5	4	Foto 21 (Carretera)
	25	12,66 km	275,8	30S x=270982 y=4414388	255m	175°	6	7	LLEGADA

TOTAL	12,66 Kms		+/- 53 mtrs
Total Tramos de Tierra/Pistas/Caminos		7,182 Kms.	
Total Tramos de Asfalto/Cemento/Calles		5,478 Kms.	

PERFIL DE LA RUTA



PUNTO de INICIO y FINAL: Aparcamiento del Centro de Interpretación de Saucedilla (30S x=270974 y=4414392) (WGS84)

TIPO de RUTA: CIRCULAR

DIFICULTAD: BAJA

LONGITUD: 12'66 kms

DESNIVEL POSITIVO: +53 mtrs.

DESNIVEL NEGATIVO: -53 mtrs.

PUNTO MÁS ALTO: 268 mtrs.


PUNTO MÁS BAJO: 254 mtrs.

EPOCA RECOMENDADA: TODO EL AÑO. (Evitar horas calurosas del verano y días lluviosos) TIPO

DE TERRENO:



Tramos de Tierra/Pistas/Caminos



Tramos de Asfalto/Cemento/Calles

